

香川の
土地改良

みどり
水土里ネット香川

発行所

香川県土地改良事業団体連合会

高松市番町 2 丁目 4 番 27-301 号

TEL (087) 822-0303

FAX (087) 851-1787

<http://www.midorinet-kagawa.or.jp/>



ソバ畑 (まんのう町)

目次

1. 本会第 149 回理事会開催2
2. 香川の水土里情報について3~4
3. 農林水産省の組織再編について5~6
4. 豊稔池でゆる抜き7
5. お知らせ/東日本大震災義援金の取りまとめ結果7
5. 人事異動7~8
6. 会と催し8

本会第 149 回理事会開催

平成 22 年度事業報告並びに収支決算承認

本会の第 149 回理事会が 8 月 8 日、香川用水記念会館 5 階会議室において、来賓に県から川池農政水産部長、高尾土地改良課長、飯間農村整備課長の出席を得て開催された。



冒頭、大山会長より 4 月 1 日に新たに就任された祐安理事と栗田理事が紹介された後、現在、「東日本大震災復興支援活動」として本会から福島県へ 4 月 25 日から 9 月 30 日までの期間、常時 2 名、述べ 8 名が派遣されていることと、被災土地改良区等

への第 1 回の義援金が去る 5 月 24 日、全土連野中会長より被災県に届けられたことが報告された。また、平成 24 年度の予算確保に向けて 7 月 2 日に民主党県連、7 月 4 日に自民党県連、7 月 27 日 28 日には中国四国地域農業農村整備関係協議会による、農林水産省・民主党、更には自由民主党への要請・提案活動に参加したことが報告された。

更に、「国は、東日本大震災を踏まえた土地改良長期計画の見直し、東海・東南海・南海地震による被害が想定される土地改良施設の耐震化、長寿命化のための新たな保全管理の仕組み作り、また、エネルギーの地産地消の観点から、再生可能エネルギーを有効活用する必要性に言及、香川の田園と環境を守っている農家の方が報われるように、食料の安定供給の基盤としての土地改良事業の重要性を訴えて行くのが本会の使命である。」と挨拶した。

続いて、川池農政水産部長から日頃の農業農村整備事業推進と県政各般にわたる協力に対してお礼が述べられた後、今回の台風被害と水事情について触れ、水不足が解消し一方で台風被害に遭われた方々に対してのお見舞いと今後の適切な水管理のお願い、また、6 月定例県議会において、3 月 11 日の東日本大震災を踏まえてため池が決壊した場合の被害の回避と軽減を図るため、市町が実施する「ため池ハザードマップ作成」について支援を行うなど、県民が安全・安心できる香川づくり実現のため、必要な予算を確保し、更なるコスト縮減に努めて、限られた予算を効率的に活用しながら地域の実態に即した整備促進を図ると挨拶された。

引き続き、大山会長が議長となり、第 1 号議案から第 9 号議案まで審議され、いずれも原案どおり承認可決され閉会した。

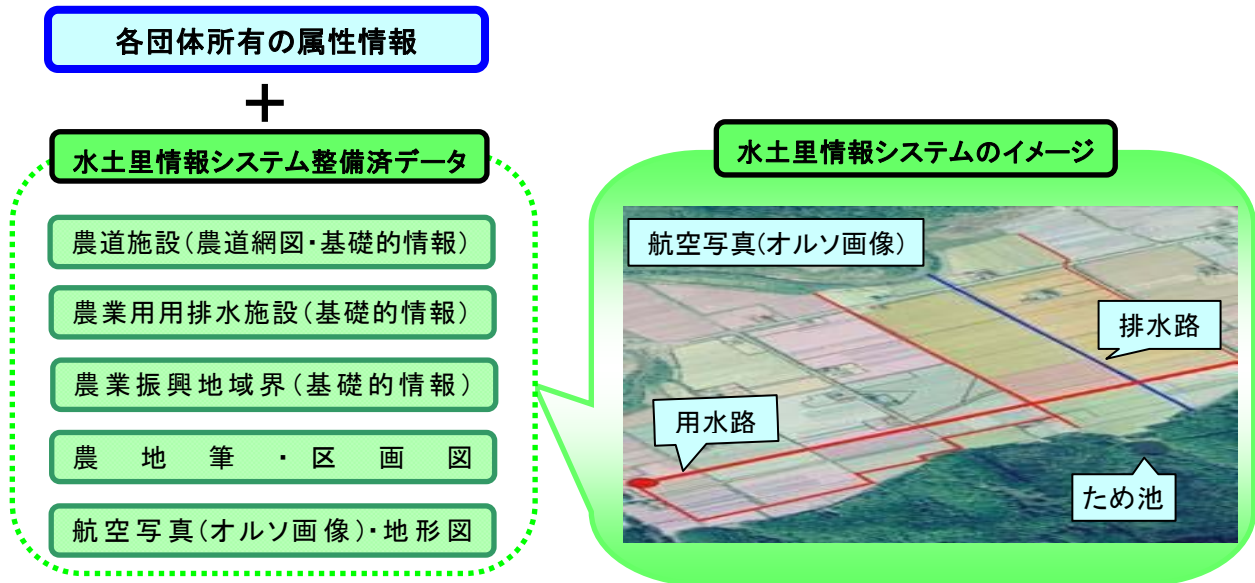
第 149 回 理 事 会 議 案

- 第 1 号議案 平成 22 年度 事業報告及び一般会計・特別会計収支決算並びに財産目録の承認について
- 第 2 号議案 平成 23 年度 一般会計・特別会計収支補正予算について
- 第 3 号議案 香川県土地改良事業団体連合会処務規程の一部改正について
- 第 4 号議案 香川県土地改良施設管理円滑化事業推進委員会設置規程の一部改正について
- 第 5 号議案 香川県土地改良換地等強化事業推進委員会設置規程の一部改正について
- 第 6 号議案 香川県土地改良負担金総合償還対策事業審査委員会規程の廃止について
- 第 7 号議案 香川県農家負担金軽減支援対策事業審査委員会規程の制定について
- 第 8 号議案 香川県土地改良区統合整備推進協議会設置規程の一部改正について
- 第 9 号議案 香川県土地改良事業団体連合会土地改良施設維持管理適正化事業資金拠出約款の一部改正について

香川の水土里情報について

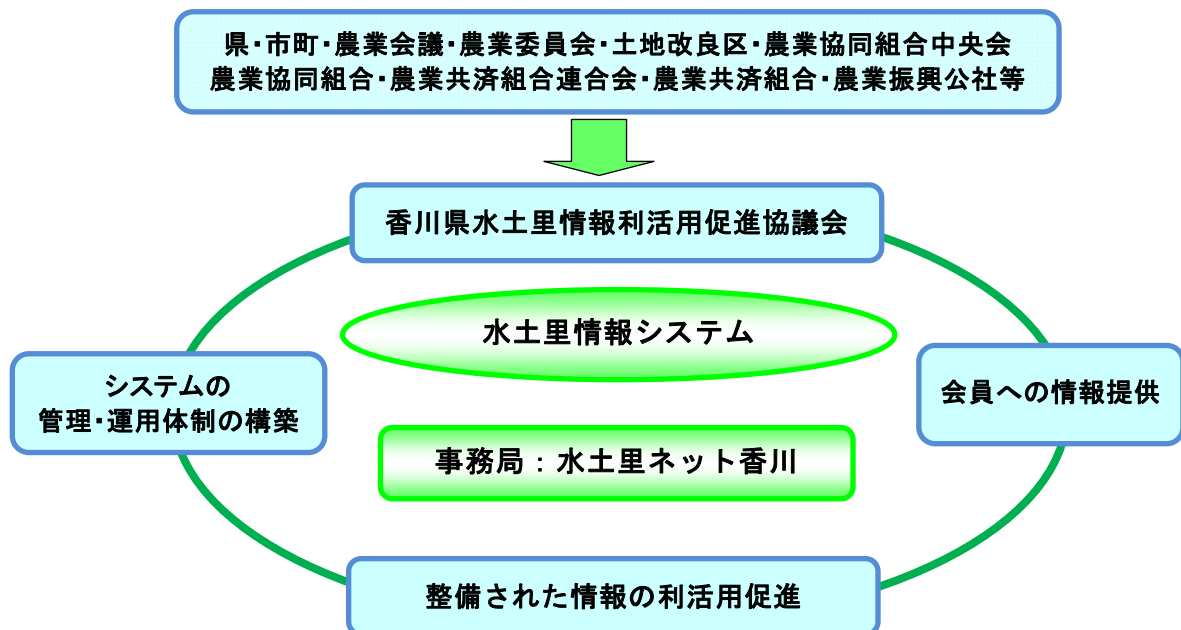
「水土里情報システム」とは、農地、農業水利施設、地形図、航空写真(オルソ画像)等の地図情報に、地番、地目、面積、所有者、作付作物等の各種属性情報（農地情報）を付加した、GIS（地理情報システム）技術を活用した農地情報システムです。

「水土里情報システム」を利用すると、コンピュータ上でデータの表示、加工、編集等を行うことが出来ることから、各種計画の立案、調査結果の分析、シミュレーション、また迅速な対応・判断を必要とする業務など、農業分野のさまざまな業務の効率化に大きな威力を発揮します。



水土里情報システムの運用体制

県、市町、土地改良区、関係農業団体等で構成される「香川県水土里情報利活用促進協議会」により、平成 22 年度に完了した「水土里情報利活用促進事業」の成果を活用し、『香川県水土里情報システム』の運用を平成 23 年度より開始しました。



3次元データを用いた防災対策等に活用

航空写真(オルソ画像)

+

3次元データ

+

ため池氾濫解析データ

自然災害等により、ため池堤防が決壊した場合の浸水想定区域、浸水深、浸水到達時間及び流速を示す浸水想定図をもとに、ハザードマップを作成



イメージ

ため池施設管理台帳

航空写真(オルソ画像)

+

地形図

+

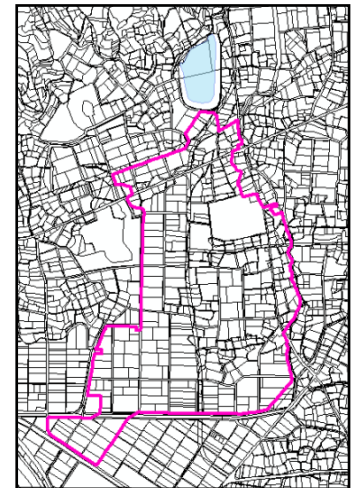
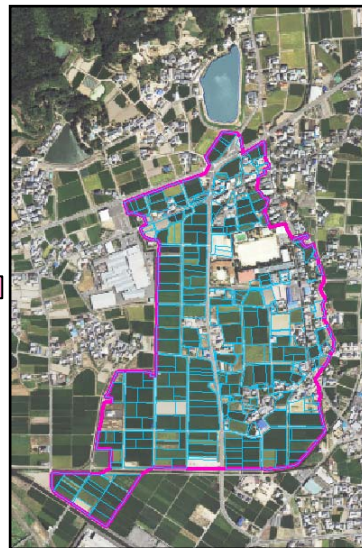
農地筆図

+

ため池管理台帳

ため池施設の予防保全対策による長寿命化と更新コスト縮減が急務、管理者が施設の保全・更新の参考に耐用年数や改修履歴また施設完成図書の電子化等情報の一元管理に応用

地番	地目コード	地目	登記地積
甲3156-3	10	田	551
甲3156-2	10	田	465
甲3165-14	92	用瀬水路	41
甲3152	10	田	476
甲3166-1	10	田	783
甲3151-6	91	公衆用道路	539
甲3088-1	10	田	525
甲3087	10	田	613
甲3164-10	91	公衆用道路	331
甲3161-5	10	田	49
甲3151-1	10	田	271
甲3165-13	92	用瀬水路	51
甲3165-18	92	用瀬水路	23
甲3140-3	10	田	203
甲3140-2	10	田	292
甲3148	10	田	1165
甲3140-4	10	田	821
甲3165-12	92	用瀬水路	19
甲3150-3	30	宅地	242.87
甲3150-4	30	宅地	84.88



凡 例

- ため池 (Blue oval)
- 受益地域 (Pink oval)
- 農地筆 (Blue rectangle)

イメージ

ため池施設台帳の整備により、ため池防災データベースとの連携及び地域のハザードマップ作成等に活用

お問い合わせ先

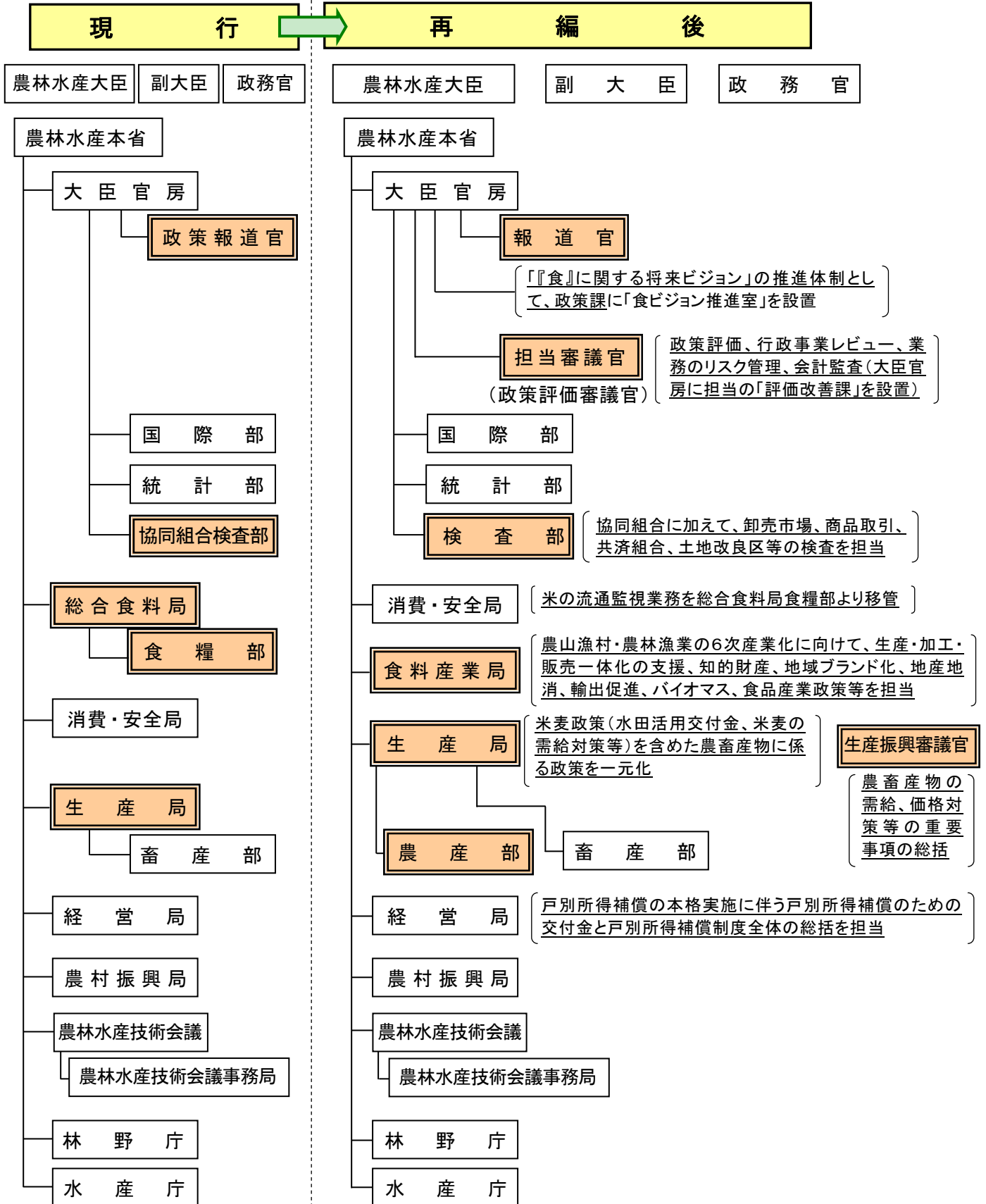
香川県土地改良事業団体連合会 電算課 大河、石田

TEL:087-822-0303 FAX:087-851-1787 E-mail:midori-inf@room.ocn.ne.jp

農林水産省の組織再編について

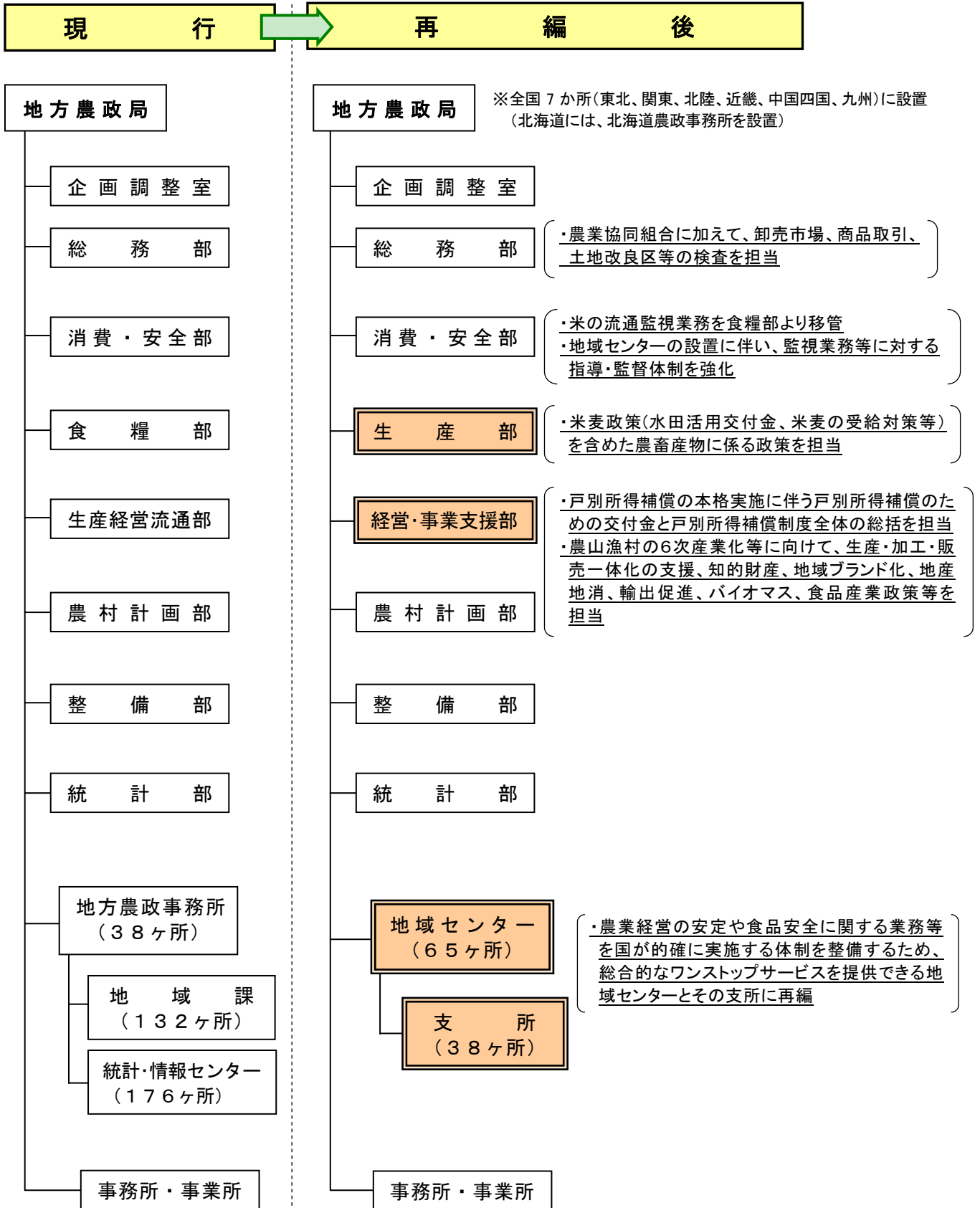
9 月 1 日付で、農林水産省の本省及び地方農政局において、組織の再編がおこなわれました。

農林水産省の組織再編【本年 9 月 1 日実施】



農林水産省地方農政局の組織再編 【本年 9 月 1 日実施】

小規模で分散、かつ、2 系統（農政と統計）に分かれている現行の現場組織の拠点（346 ケ所）を集約化し、総合的なワンストップサービスを提供できる地域センター（65 ケ所）とその支所（38 ケ所）に再編します。



豊稔池でゆる抜き ～水しぶきをあげ勢いよく放水～

日本最古の石積み式マルチプルアーチダムとして知られる豊稔池（観音寺市大野原町）で 8 月 10 日、ゆる抜きが行われた。

県内のゆる抜きは、6 月の田植えシーズンに一斉に行われるが、豊稔池では下流の井関池の貯水量が一定水量を割ると行われる。

この日は、水土里ネット豊稔池の村上明秋理事長をはじめ関係者らがバルブを回すと、毎秒約 4 トンの水が放水され轟音とともに水しぶきがあがった。堰堤前の広場には大勢の見物人が訪れ、中世ヨーロッパの古城を思わせる豊稔池の雄姿をカメラに納めていた。

豊稔池は、堤高約 30 メートル、堤長約 128 メートル、貯水量は約 159 万トン。平成 18 年には、国の重要文化財に指定されている。また、平成 22 年には農林水産省のため池百選に選定されました。



お 知 ら せ

8 月 22 日に開催された香川県農業会議第 5 回臨時総会で、会長に本会理事の三笠輝彦氏が、監査委員には本会代表監事の森川光典氏がそれぞれ再任されました。

東日本大震災義援金の取りまとめ結果

香川県分 5,315,000 円

全国合計 63,685,647 円

東日本大震災義援金につきましては、格別なるご協力を賜りありがとうございました。お陰をもちまして、皆様から頂いた義援金は上記のとおりとなりました。

これらの義援金は、甚大な被害を蒙りました被災 5 県（岩手、宮城、福島、茨城、千葉）の土地改良事業団体連合会に復興支援資金として、全土連を通じ贈呈させて頂きました。

人 事 異 動

◆ 中国四国農政局（8 月 1 日付）

新	旧	氏 名
整備部次長	整備部防災課長	五十嵐 淑典
整備部付	整備部次長	稲 森 幹 八

新	旧	氏 名
四国土地改良調査管理事務所 保全計画課防災情報係長	土地改良技術事務所 企画情報課兼整備部設計課	多 田 世 界
土地改良技術事務所 建設技術課環境技術係長	香川用水土器川沿岸農業水利事業所 香川用水支所調査係長	佐 藤 耕 一
香川用水土器川沿岸農業水利事業所 香川用水支所調査係長	四国土地改良調査管理事務所 保全計画課防災情報係長	寺 内 久 吉

◆ 中国四国農政局 (8 月 16 日付)

新	旧	氏 名
整備部防災課長	農村振興局整備部防災課 課長補佐 (広域防災班担当)	岩 下 幸 司
岡山南部農業水利事業所 工事第一課長	四国土地改良調査管理事務所 企画情報管理官	片 山 浩 明

◆ 中国四国農政局 (9 月 1 日付)

新	旧	氏 名
局次長	大臣官房地方課長	今 井 良 伸
南周防農地整備事業所長	整備部付	菊 池 由 則
企画調整室企画官	四国土地改良調査管理事務所 調査計画専門官	大 石 和 樹
四国土地改良調査管理事務所 水利調整専門官	那賀川農地防災事業所技術専門官	清 水 博 行
四国土地改良調査管理事務所 調査計画専門官	四国土地改良調査管理事務所 水利調整専門官	安 永 功
香川用水土器川沿岸農業水利事業所 用地課用地係長	整備部防災課特殊防災係長	金 子 慶 次
南周防農地整備事業所長 庶務課用地補償係長	香川用水土器川沿岸農業水利事業所 用地課用地係長	戸 屋 政 史
生産局畜産部畜産振興課畜産情報分析官	局次長	引 地 和 明
東北農政局山形地域センター長	整備部付	稲 森 幹 八
高松地域センター長	九州農政局大分農政事務所長	中 野 米 司
消費・安全部次長	香川農政事務所長	渡 邊 宏 樹

会 と 催 し

開催月日	会 の 名 称	開催月日	会 の 名 称
8 月 19 日	綾川町地域農業再生協議会担い手部 会 (綾川町)	29 日	香川県農業・農村審議会 (高松市)
22 日	三豊地区土地改良研修会・土地改良 相談 (観音寺市)	29 日 ~30 日	第 53 回土地改良団体職員研修会 (東京都)
”	香川県農業会議第 5 回臨時総会 (高松市)	30 日	大川地区土地改良協議会平成 23 年度 第 1 回役員会 (さぬき市)
24 日	香川県農林年金連絡協議会構成団体 会議 (高松市)	31 日	香川県農業会議賛助団体会議 (高松市)
25 日	中部地区土地改良協議会平成 23 年 度第 1 回役員会 (高松市)	9 月 2 日	平成 23 年度香川用水二期地区環境検 討委員会 (高松市)
”	平成 23 年度第 5 回観音寺市地域担い手 育成総合支援協議会幹事会 (観音寺市)	6 日	平成 23 年度団体営事業及び耕作放棄地再 生利用支援事業に係る担当者会 (高松市)
25 日 ~26 日	農家負担金軽減支援対策事業担当者 会 (東京都)	8 日 ~9 日	平成 23 年度農業集落排水 (ストック マネジメント) 研修会 (東京都)